

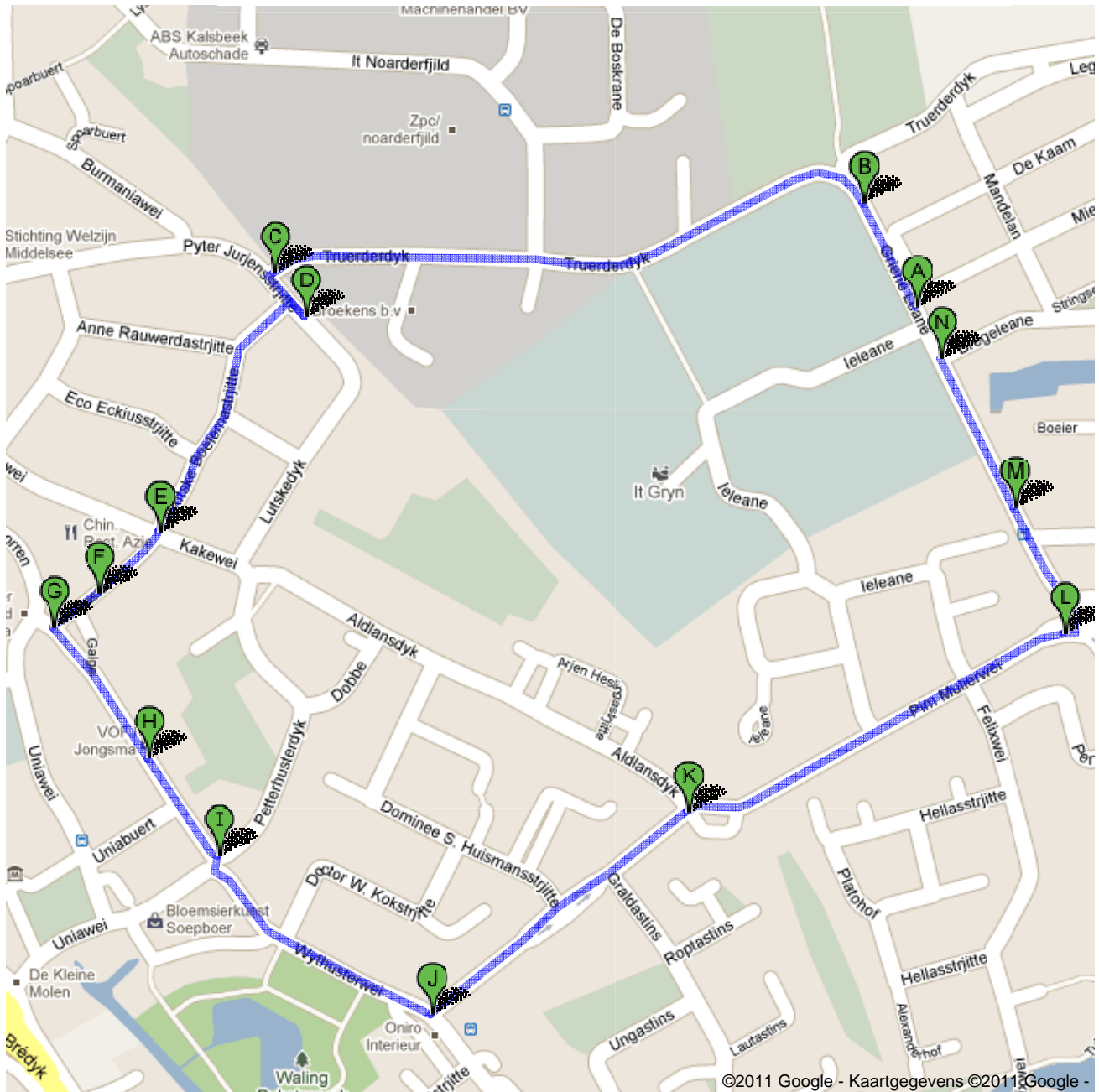


Routebeschrijving naar Griene Leane


2,6 km – ca. 32 min.

Wandelroutebeschrijvingen zijn in bèta.


Let goed op – mogelijk zijn er niet overal trottoirs of wandelpaden langs deze route.



©2011 Google - Kaartgegevens ©2011 Google -

 Griene Leane

- | | |
|--|----------------------------|
| 1. Vertrek in noordwestelijke richting op de Griene Leane naar Truerderdyk
Ongeveer 1 min. | loop 110 m
totaal 110 m |
|--|----------------------------|


Totaal: **110 m** – ca. **1 min.**
 Griene Leane

totaal 0,0 km

- | | |
|---|--------------------------|
| 2. Vertrek in noordwestelijke richting op de Griene Leane naar Truerderdyk | loop 30 m
totaal 30 m |
|---|--------------------------|



- | | |
|--|----------------------------|
| 3. Flauwe bocht naar links naar de Truerderdyk
Ongeveer 7 min. | loop 550 m
totaal 600 m |
|--|----------------------------|


Totaal: **600 m** – ca. **7 min.**
 Truerderdyk

totaal 0,0 km

- | | |
|---|------------------------|
| 4. Vertrek in zuidwestelijke richting op de Truerderdyk naar Pyter Jurjensstrjitte | loop 6 m
totaal 6 m |
|---|------------------------|



- | | |
|---|--------------------------|
| 5. Sla linksaf naar de Pyter Jurjensstrjitte | loop 50 m
totaal 56 m |
|---|--------------------------|

Totaal: **56 m**
 Pyter Jurjensstrjitte

totaal 0,0 km

- | | |
|---|--------------------------|
| 6. Vertrek in noordwestelijke richting op de Pyter Jurjensstrjitte naar Ritske Boelemastrjitte | loop 19 m
totaal 19 m |
|---|--------------------------|



- | | |
|---|----------------------------|
| 7. Sla linksaf naar de Ritske Boelemastrjitte
Ongeveer 3 min. | loop 250 m
totaal 270 m |
|---|----------------------------|

Totaal: **270 m** – ca. **3 min.**
 Ritske Boelemastrjitte

totaal 0,0 km

- | | |
|--|------------------------|
| 8. Vertrek in zuidelijke richting op de Ritske Boelemastrjitte naar Kakewei | loop 3 m
totaal 3 m |
|--|------------------------|

- | | |
|---|--------------------------|
| 9. Weg vervolgen naar It Kleaster
Ongeveer 1 min. | loop 76 m
totaal 79 m |
|---|--------------------------|

Totaal: **79 m** – ca. **1 min.**
 It Kleaster


totaal 0,0 km

- | | |
|--|--------------------------|
| 10. Vertrek in zuidwestelijke richting op de It Kleaster naar Galge | loop 53 m
totaal 53 m |
|--|--------------------------|

Totaal: **53 m**
 It Kleaster

totaal 0,0 km

- | | |
|---|----------------------------|
| 11. Vertrek in zuidoostelijke richting op de It Achterbosk naar Galge
Ongeveer 2 min. | loop 150 m
totaal 150 m |
|---|----------------------------|

Totaal: **150 m** – ca. **2 min.**
 It Achterbosk

totaal 0,0 km

- | | |
|---|----------------------------|
| 12. Vertrek in zuidoostelijke richting op de It Achterbosk naar Uniabuert
Ongeveer 1 min. | loop 110 m
totaal 110 m |
|---|----------------------------|

Totaal: **110 m** – ca. **1 min.**
 It Achterbosk/Petterhusterdyk

totaal 0,0 km

13. Vertrek in **zuidelijke** richting naar **Wythusterwei**loop 13 m
totaal 13 m14. Sla linksaf naar de **Wythusterwei**
Ongeveer 3 min.loop 240 m
totaal 260 mTotaal: **260 m** – ca. **3 min.**

Wythusterwei

totaal 0,0 km

15. Vertrek in **noordoostelijke** richting op de **Gysbert Japicxstrjitte**
Ongeveer 1 min.loop 110 m
totaal 110 m16. Flauwe bocht naar links om op de **Gysbert Japicxstrjitte** te blijven
Ongeveer 2 min.loop 190 m
totaal 300 mTotaal: **300 m** – ca. **4 min.**

Gysbert Japicxstrjitte

totaal 0,0 km

17. Vertrek in **noordoostelijke** richting op de **Gysbert Japicxstrjitte** naar
Aldlansdykloop 2 m
totaal 2 m18. Weg vervolgen naar **Pim Mulierwei**
Ongeveer 4 min.loop 350 m
totaal 350 m19. Flauwe bocht naar rechts om op de **Pim Mulierwei** te blijvenloop 21 m
totaal 400 mTotaal: **400 m** – ca. **5 min.**

Pim Mulierwei

totaal 0,0 km

20. Vertrek in **oostelijke** richting op de **Pim Mulierwei** naar **Griene Leane**loop 11 m
totaal 11 m21. Sla linksaf naar de **Griene Leane**
Ongeveer 2 min.loop 130 m
totaal 140 mTotaal: **140 m** – ca. **2 min.**

Griene Leane

totaal 0,0 km

22. Vertrek in **noordwestelijke** richting op de **Griene Leane** naar **Bregeleane**
Ongeveer 2 min.loop 150 m
totaal 150 mTotaal: **150 m** – ca. **2 min.**

Griene Leane

Deze aanwijzingen zijn alleen bedoeld om uw reis te plannen. De omstandigheden op de weg kunnen als gevolg van wegwerkzaamheden, verkeersdrukke, het weer of andere situaties afwijken van het resultaat op de kaart. Houd daar bij het plannen van uw reis rekening mee. En niet rechts inhalen of bumperkleven!

Kaartgegevens ©2011 Google

Was de routebeschrijving onjuist? Zoek uw route op maps.google.nl en klik op 'Een probleem melden' in de linkerbenedenhoek.